

UCHWAŁA NR XXVII/198/2006

RADY GMINY w KLONOWEJ

z dnia 20 lipca 2006 r.

w sprawie miejscowego planu zagospodarowania przestrzennego dla Gminy Klonowa w zakresie trasy linii elektroenergetycznej 400 kV.

Na podstawie art. 18 ust. 2 pkt 5 i art. 40 ust. 1 ustawy z dnia 8 marca 1990 r. o samorządzie gminnym (t. j. Dz. U. z 2001 r. Nr 142, poz. 1591, z 2002 r. Nr 23, poz. 220, Nr 62, poz. 558, Nr 113, poz. 984, Nr 153, poz. 1271 i Nr 214, poz. 1806, z 2003 r. Nr 80, poz. 717 i Nr 162, poz. 1568, z 2004 r. Nr 102, poz. 1055, Nr 116, poz. 1203 i Nr 167, poz. 1759, z 2005 r. Nr 172, poz. 1441, Nr 175, poz. 1457 oraz z 2006 r. Nr 17, poz. 128) oraz art. 20 ust. 1 i art. 29 ustawy z dnia 27 marca 2003 r. o planowaniu i zagospodarowaniu przestrzennym (Dz. U. Nr 80, poz. 717, z 2004 r. Nr 6, poz. 41 i Nr 141 poz. 1492, z 2005 r. Nr 113, poz. 954, Nr 130, poz. 1087 oraz z 2006 r. Nr 45, poz. 319) oraz w nawiązaniu do Uchwały Nr XXII/161/2005 Rady Gminy w Klonowej z dnia 6 października 2005 r. Rada Gminy w Klonowej uchwała, co następuje:

Rozdział I

Przepisy ogólne

§1. Rada Gminy w Klonowej stwierdza zgodność niniejszego planu miejscowego z ustaleniami Studium Uwarunkowań i Kierunków Zagospodarowania Przestrzennego Gminy Klonowa.

§2. 1.Uchwała się miejscowy plan zagospodarowania przestrzennego dla Gminy Klonowa w zakresie trasy linii elektroenergetycznej 400 kV.

2.Obszar objęty planem, o którym mowa w ust. 1 wyznaczony jest na rysunku planu w skali 1:1000.

3.Obszar objęty planem, o którym mowa w ust. 1 położony jest w obrębach: Kuźnica Zagrzebska Kolonia, Kuźnica Zagrzebska, Kuźnica Błońska, Klonowa II, Klonowa I, Liski, Lipicze, Owieczki.

§3. Załączniki do niniejszej uchwały stanowią:

1)rysunek planu – zał. Nr 1;

2)rozstrzygnięcie dotyczące sposobu rozpatrywania uwag zgłoszonych do projektu planu – zał. Nr 2;

3)rozstrzygnięcie dotyczące sposobu realizacji i zasad finansowania inwestycji z zakresu infrastruktury technicznej, które należą do zadań własnych gminy – zał. Nr 3.

§4. Ilekroć w dalszych przepisach niniejszej uchwały jest mowa o:

1)uchwale - należy przez to rozumieć niniejszą Uchwałę Rady Gminy w Klonowej, o ile z treści przepisu nie wynika inaczej;

2)planie - należy przez to rozumieć niniejszy miejscowy plan zagospodarowania przestrzennego, będący przedmiotem niniejszej uchwały;

3)rysunku planu - należy przez to rozumieć opracowanie graficzne sporządzone na mapie w skali 1:1000 w siedmiu arkuszach, stanowiące zał. Nr 1 do niniejszej uchwały;

4)obszarze - należy przez to rozumieć obszar objęty niniejszym planem podzielony na siedem fragmentów przedstawionych na odpowiednich arkuszach rysunku planu, o ile z treści przepisu nie wynika inaczej;

5)linii rozgraniczającej – należy przez to rozumieć oznaczoną na rysunku planu linię ciągłą, dzielącą obszar planu na części o różnym przeznaczeniu lub różnych zasadach zagospodarowania;

6)terenie - należy przez to rozumieć teren o określonym rodzaju przeznaczenia i sposobie zagospodarowania, oznaczony symbolami literowymi i numerami wyróżniającymi dany teren spośród innych;

7)projektowanej linii - należy przez to rozumieć projektowaną dwutorową linię elektroenergetyczną 400 kV Ostrów-Rogowiec/Trębaczew;

- 8)osi projektowanej linii - należy przez to rozumieć oś przebiegającą przez środek zespołu przewodów projektowanej dwutorowej linii elektroenergetycznej 400 kV Ostrów-Rogowiec/Trębaczew;
- 9)słupie linii - należy przez to rozumieć konstrukcję wsporczą projektowanej dwutorowej linii elektroenergetycznej 400 kV Ostrów – Rogowiec/Trębaczew;
- 10)przepisach odrębnych i szczególnych - należy przez to rozumieć przepisy ustaw wraz z aktami wykonawczymi.

§5. Przedmiotem ustaleń planu są:

- 1)tereny dróg zbiorczych, oznaczone na rysunku planu symbolem **KDZ** oraz numerami wyróżniającymi dany teren spośród innych;
- 2)teren drogi lokalnej, oznaczony na rysunku planu symbolem **KDL**;
- 3)teren drogi dojazdowej, oznaczony na rysunku planu symbolem **KDD**;
- 4)teren kolei, oznaczony na rysunku planu symbolem **TK**;
- 5)tereny lasu, oznaczone na rysunku planu symbolem **ZL**;
- 6)tereny lasu, w których grunty leśne przeznacza się na cele nierolnicze i nieleśne, oznaczone na rysunku planu symbolem **ZLB**;
- 7)tereny rolnicze, oznaczone na rysunku planu symbolem **R**;
- 8)tereny wód powierzchniowych śródlądowych, oznaczone na rysunku planu symbolem **WS** oraz numerami wyróżniającymi dany teren spośród innych.

§6. 1. Integralną częścią ustaleń planu stanowiących treść niniejszej Uchwały jest rysunek planu w skali 1:1000, stanowiący załącznik do niniejszej Uchwały.

2.Następujące oznaczenia graficzne na rysunku planu są obowiązującymi ustaleniami planu:

- 1)granica obszaru;
- 2)linia rozgraniczająca tereny o różnym przeznaczeniu lub różnych zasadach zagospodarowania;
- 3)oznaczenia literowe i numeryczne terenów;
- 4)oś projektowanej linii.

§7. Ustala się, że oddziaływanie linii powstałe podczas pracy urządzeń elektroenergetycznych nie może powodować ograniczenia sposobu wykonywania prawa własności gruntów znajdujących się poza obszarem objętym niniejszym planem, zgodnego z ich przeznaczeniem ustalonym na podstawie prawa lokalnego.

Rozdział II

Ustalenia ogólne dla całego obszaru

§8. W granicach obszaru ustala się:

- 1)zasady ochrony i kształtowania ładu przestrzennego;
 - a) dopuszcza się wykonanie oświetlenia przeszkodowego przewodów i słupów projektowanej linii na zasadach określonych w przepisach szczególnych;
- 2)zasady ochrony środowiska, przyrody i krajobrazu kulturowego;
 - a) nakaz wykonania badań gruntowo-wodnych w miejscu lokalizacji każdego nowego obiektu budowlanego, pozwalające określić sposób posadowienia oraz rodzaj konstrukcji,
 - b) realizacja inwestycji w części związanej z naruszeniem stratygrafii uwarstwień ziemnych wymaga zapewnienia przez inwestora nadzoru archeologicznego, a w razie gdy zostanie ujawnione stanowisko archeologiczne - ratowniczych badań archeologicznych, w celu zabezpieczenia substancji zabytkowej przed zniszczeniem; zarówno nadzór jak i badania zapewnia na własny koszt inwestor,
 - c) sprawować nadzór oraz prowadzić badania może wyłącznie archeolog posiadający stosowne kwalifikacje i doświadczenie,
 - d) nadzór i badania wymagają pozwolenia wojewódzkiego konserwatora zabytków, z upoważnienia którego działa w tym zakresie Delegatura w Sieradzu WUOZ w Łodzi;

- 3) zasady ochrony dziedzictwa kulturowego i zabytków oraz dóbr kultury współczesnej;
 - a) w przypadku prowadzenia prac ziemnych należy postępować zgodnie z przepisami o ochronie zabytków i opiece nad zabytkami;
- 4) wymagania wynikające z potrzeb kształtowania przestrzeni publicznych;
 - a) ze względu na specyfikę obszaru nie nakłada się wymagań wynikających z potrzeb kształtowania przestrzeni publicznych;
- 5) parametry oraz wskaźniki kształtowania zabudowy oraz zagospodarowania terenu, w tym linie zabudowy, gabaryty obiektów i wskaźniki intensywności zabudowy;
 - a) ustala się maksymalną wysokość słupów linii na 72,0 m ponad istniejący poziom terenu;
- 6) granice i sposoby zagospodarowania terenów lub obiektów podlegających ochronie, ustalonych na podstawie odrębnych przepisów, w tym terenów górniczych, a także narażonych na niebezpieczeństwo powodzi oraz zagrożonych osuwaniem się mas ziemnych;
 - a) zabrania się grodzenia nieruchomości przyległych do powierzchniowych wód publicznych w odległości mniejszej niż 1,5 m od linii brzegu, a także zakazywania lub uniemożliwiania przechodzenia przez ten obszar,
 - b) w przypadku podejmowania działań inwestycyjnych na obszarze wyposażonym w urządzenia melioracyjne oraz wody publiczne Skarbu Państwa - inwestor każdorazowo zobowiązany jest, na etapie przygotowania inwestycji do realizacji, dokonać szczegółowego uzgodnienia projektu planowanej inwestycji z Wojewódzkim Zarządem Melioracji i Urządzeń Wodnych w Łodzi - Terenowy Inspektorat w Sieradzu, ul. Warneńczyka 1,
 - c) obowiązek zapewnienia dostępu do rowów melioracyjnych i zbieraczy (urządzenia melioracji szczegółowych) oraz rzek (urządzenia melioracji podstawowych) w formie pasa gruntu o szerokości minimum 5 m w celu ich prawidłowej eksploatacji,
 - d) obszar nie leży na terenach górniczych, wobec czego plan nie ustala wymagań w zakresie terenów górniczych,
 - e) na obszarze nie występują zjawiska związane z osuwaniem się mas ziemnych, wobec czego plan nie ustala wymagań w zakresie terenów zagrożonych osuwaniem się mas ziemnych;
- 7) szczegółowe zasady i warunki scalenia i podziału nieruchomości objętych planem miejscowym;
 - a) z uwagi na brak konieczności scalenia nieruchomości nie określa się zasad i warunków scalenia nieruchomości,
 - b) dopuszcza się wydzielenie działki gruntu, koniecznej dla lokalizacji posadowienia słupa linii, o powierzchni nie większej niż 300 m²;
- 8) szczególne warunki zagospodarowania terenów oraz ograniczenia w ich użytkowaniu, w tym zakaz zabudowy;
 - a) zakaz realizacji budynków;
- 9) zasady modernizacji, rozbudowy i budowy systemów komunikacji i infrastruktury technicznej;
 - a) ustala się lokalizację:
 - słupa linii nr 1 na działkach nr ewid. 340 i 341, obręb Owieczki,
 - słupa linii nr 2 na działce nr ewid. 289, obręb Owieczki,
 - słupa linii nr 3 na działkach nr ewid. 194 i 195, obręb Owieczki,
 - słupa linii nr 4 na działce nr ewid. 179, obręb Owieczki,
 - słupa linii nr 5 na działce nr ewid. 166/1, obręb Owieczki,
 - słupa linii nr 6 na działkach nr ewid. 451 i 452, obręb Owieczki,
 - słupa linii nr 7 na działce nr ewid. 437, obręb Owieczki,
 - słupa linii nr 8 na działkach nr ewid. 422 i 424, obręb Owieczki,
 - słupa linii nr 9 na działce nr ewid. 683, obręb Lipicze,

- słupa linii nr 10 na działce nr ewid. 32, obręb Liski,
 - słupa linii nr 11 na działce nr ewid. 9, obręb Liski,
 - słupa linii nr 12 na działkach nr ewid. 332 i 333, obręb Lipicze,
 - słupa linii nr 13 na działkach nr ewid. 923 i 924, obręb Klonowa I,
 - słupa linii nr 14 na działce nr ewid. 631, obręb Klonowa I,
 - słupa linii nr 15 na działce nr ewid. 696, obręb Klonowa I,
 - słupa linii nr 16 na działce nr ewid. 558/2, obręb Klonowa I,
 - słupa linii nr 17 na działce nr ewid. 1201, obręb Klonowa I,
 - słupa linii nr 18 na działce nr ewid. 1202, obręb Klonowa I,
 - słupa linii nr 19 na działce nr ewid. 391, obręb Klonowa I,
 - słupa linii nr 20 na działce nr ewid. 385, obręb Klonowa I,
 - słupa linii nr 21 na działkach nr ewid. 215 i 216, obręb Klonowa I,
 - słupa linii nr 22 na działce nr ewid. 430, obręb Klonowa II,
 - słupa linii nr 23 na działce nr ewid. 428, obręb Klonowa II,
 - słupa linii nr 24 na działce nr ewid. 428, obręb Klonowa II,
 - słupa linii nr 25 na działce nr ewid. 429, obręb Klonowa II,
 - słupa linii nr 26 na działce nr ewid. 416, obręb Klonowa II,
 - słupa linii nr 27 na działce nr ewid. 416, obręb Klonowa II,
 - słupa linii nr 28 na działce nr ewid. 417, obręb Klonowa II,
 - słupa linii nr 29 na działce nr ewid. 418, obręb Klonowa II,
 - słupa linii nr 30 na działce nr ewid. 414, obręb Klonowa II,
 - słupa linii nr 31 na działce nr ewid. 414, obręb Klonowa II,
 - słupa linii nr 32 na działce nr ewid. 512, obręb Kuźnica Błońska,
 - słupa linii nr 33 na działkach nr ewid. 225 i 226, obręb Kuźnica Zagrzebska,
 - słupa linii nr 34 na działce nr ewid. 118/1, obręb Kuźnica Zagrzebska Kolonia,
 - słupa linii nr 35 na działce nr ewid. 35, obręb Kuźnica Zagrzebska Kolonia,
 - słupa linii nr 36 na działce nr ewid. 17/1, obręb Kuźnica Zagrzebska Kolonia,
 - słupa linii nr 37 na działce nr ewid. 2, obręb Kuźnica Zagrzebska Kolonia,
- b) kolizję istniejącej infrastruktury technicznej z zamierzeniami inwestorskimi należy zlikwidować na koszt inwestora, po uzyskaniu uzgodnienia z właścicielem urządzenia,
- c) dopuszcza się realizację sieci infrastruktury technicznej (naziemnej i doziemnej) wszystkich mediów po uzgodnieniu z Polskimi Sieciami Elektroenergetycznymi S.A.,
- d) nakaz zachowania minimalnej wysokości zawieszenia dolnego skrajnego przewodu energetycznego projektowanej linii nad powierzchnią ziemi na 10 m,
- e) ustala się nieprzekraczalną górną granicę natężenia pola elektrycznego wytwarzanego przez projektowaną linię na 10 kV/m,
- f) ustala się nieprzekraczalną górną granicę natężenia pola magnetycznego wytwarzanego przez projektowaną linię na 60 A/m,
- g) odprowadzenie wód opadowych – powierzchniowo,
- h) realizowane obiekty budowlane nie mogą wymagać zaopatrzenia w energię cieplną lub realizacji samodzielnego systemu ogrzewania,
- i) zrealizowane obiekty budowlane nie mogą powodować powstawania ścieków lub odpadów;
- 10) sposób i termin tymczasowego zagospodarowania, urządzenia i użytkowania terenów;
- a) nie ustala się innego sposobu tymczasowego zagospodarowania terenów, aniżeli dotychczasowy;
- 11) stawki procentowe, na podstawie których ustala się opłatę, o której mowa w art. 36 ust. 4 ustawy z dnia 27 marca 2003 r. o planowaniu i zagospodarowaniu przestrzennym wynoszą:
- a) 10% dla terenów KDZ,
- b) 10% dla terenu KDL,

- c) 10% dla terenu KDD,
- d) 10% dla terenu TK,
- e) 10% dla terenów ZL,
- f) 10% dla terenów ZLB,
- g) 10% dla terenów R,
- h) 10% dla terenów WS.

Rozdział III

Ustalenia szczegółowe dotyczące poszczególnych terenów

§9. 1. Wyznacza się teren drogi zbiorczej, oznaczony na rysunku planu symbolem **1KDZ**.

2. Na terenie, o których mowa w ust. 1 ustala się:

- 1) przeznaczenie terenu na komunikację wraz z urządzeniami technicznymi z dopuszczeniami i ograniczeniami zawartymi w rozdziale II;
- 2) szczególne warunki zagospodarowania terenów oraz ograniczenia w ich użytkowaniu, w tym zakaz zabudowy;
 - a) lokalizacja drogi publicznej powiatowej o szerokości w liniach rozgraniczających 20 m,
 - b) dopuszcza się lokalizację sieci infrastruktury technicznej na warunkach określonych w przepisach odrębnych i uzgodnionych z właściwym zarządcą drogi.

§10. 1. Wyznacza się teren drogi zbiorczej, oznaczony na rysunku planu symbolem **2KDZ**.

2. Na terenie, o których mowa w ust. 1 ustala się:

- 1) przeznaczenie terenu na komunikację wraz z urządzeniami technicznymi z dopuszczeniami i ograniczeniami zawartymi w rozdziale II;
- 2) szczególne warunki zagospodarowania terenów oraz ograniczenia w ich użytkowaniu, w tym zakaz zabudowy;
 - a) lokalizacja drogi publicznej powiatowej o szerokości w liniach rozgraniczających 20 m,
 - b) dopuszcza się lokalizację sieci infrastruktury technicznej na warunkach określonych w przepisach odrębnych i uzgodnionych z właściwym zarządcą drogi.

§11. 1. Wyznacza się teren drogi zbiorczej, oznaczony na rysunku planu symbolem **3KDZ**.

2. Na terenie, o których mowa w ust. 1 ustala się:

- 1) przeznaczenie terenu na komunikację wraz z urządzeniami technicznymi z dopuszczeniami i ograniczeniami zawartymi w rozdziale II;
- 2) szczególne warunki zagospodarowania terenów oraz ograniczenia w ich użytkowaniu, w tym zakaz zabudowy;
 - a) lokalizacja drogi publicznej powiatowej o szerokości w liniach rozgraniczających 20 m,
 - b) dopuszcza się lokalizację sieci infrastruktury technicznej na warunkach określonych w przepisach odrębnych i uzgodnionych z właściwym zarządcą drogi.

§12. 1. Wyznacza się teren drogi zbiorczej, oznaczony na rysunku planu symbolem **4KDZ**.

2. Na terenie, o których mowa w ust. 1 ustala się:

- 1) przeznaczenie terenu na komunikację wraz z urządzeniami technicznymi z dopuszczeniami i ograniczeniami zawartymi w rozdziale II;
- 2) szczególne warunki zagospodarowania terenów oraz ograniczenia w ich użytkowaniu, w tym zakaz zabudowy;
 - a) lokalizacja drogi publicznej powiatowej o ściśle określonej linii rozgraniczającej wg rysunku planu,
 - b) dopuszcza się lokalizację sieci infrastruktury technicznej na warunkach określonych w przepisach odrębnych i uzgodnionych z właściwym zarządcą drogi.

§13. 1. Wyznacza się teren drogi lokalnej, oznaczony na rysunku planu symbolem **KDL**.

2. Na terenie, o którym mowa w ust. 1 ustala się:

- 1) przeznaczenie terenu na komunikację wraz z urządzeniami technicznymi z dopuszczeniami i ograniczeniami zawartymi w rozdziale II;
- 2) szczególne warunki zagospodarowania terenów oraz ograniczenia w ich użytkowaniu, w tym zakaz zabudowy;
 - a) lokalizacja drogi publicznej powiatowej o ściśle określonej linii rozgraniczającej wg rysunku planu,
 - b) dopuszcza się lokalizację sieci infrastruktury technicznej na warunkach określonych w przepisach odrębnych i uzgodnionych z właściwym zarządcą drogi.

§14. 1. Wyznacza się teren drogi dojazdowej, oznaczony na rysunku planu symbolem **KDD**.

2. Na terenie, o których mowa w ust. 1 ustala się:

- 1) przeznaczenie terenu na komunikację wraz z urządzeniami technicznymi z dopuszczeniami i ograniczeniami zawartymi w rozdziale II;
- 2) szczególne warunki zagospodarowania terenów oraz ograniczenia w ich użytkowaniu, w tym zakaz zabudowy;
 - a) lokalizacja drogi publicznej gminnej o ściśle określonej linii rozgraniczającej wg rysunku planu,
 - b) dopuszcza się lokalizację sieci infrastruktury technicznej na warunkach określonych w przepisach odrębnych i uzgodnionych z właściwym zarządcą drogi.

§15. 1. Wyznacza się teren kolei, oznaczony na rysunku planu symbolem **TK**.

2. Na terenie, o których mowa w ust. 1 ustala się:

- 1) przeznaczenie terenu na linię kolejową.

§16. 1. Wyznacza się tereny lasu, oznaczone na rysunku planu symbolem **ZL**.

2. Na terenach, o których mowa w ust. 1 ustala się:

- 1) dopuszcza się lokalizację dróg dojazdowych do gruntów leśnych;
- 2) ze względów technologicznych dopuszcza się czasową wycinkę leśną z obowiązkiem zalesienia po wybudowaniu projektowanej linii.

§17. 1. Wyznacza się tereny lasu, w których grunty leśne przeznacza się na cele nierolnicze i nieleśne, oznaczone na rysunku planu symbolem **ZLB**.

2. Na terenach, o których mowa w ust. 1 ustala się:

- 1) dopuszcza się lokalizację słupa linii zgodnie z przepisem § 8 pkt 9 lit. a uchwały;
- 2) dopuszcza się trwałą wycinkę leśną.

§18. 1. Wyznacza się tereny rolnicze, oznaczone na rysunku planu symbolem **R**.

2. Na terenach, o których mowa w ust. 1 ustala się:

- 1) dopuszcza się lokalizację słupa linii zgodnie z przepisem § 8 pkt 9 lit. a uchwały;
- 2) dopuszcza się lokalizację urządzeń melioracji wodnych;
- 3) dopuszcza się lokalizację dróg dojazdowych do gruntów rolnych;
- 4) dopuszcza się wycinkę istniejącego zadrzewienia w zakresie niezbędnym, określonym w przepisach odrębnych.

§19. 1. Wyznacza się tereny wód powierzchniowych śródlądowych, oznaczone na rysunku planu symbolem **1WS**.

2. Na terenach, o których mowa w ust. 1 ustala się:

- 1) przeznaczenie terenów na projektowany zbiornik wodny.

§20. 1. Wyznacza się tereny wód powierzchniowych śródlądowych, oznaczone na rysunku planu symbolem **2WS**.

2. Na terenach, o których mowa w ust. 1 ustala się:

- 1) przeznaczenie terenów zgodne z dotychczasowym zagospodarowaniem na rzeki lub kanały.

Rozdział IV

Ustalenia końcowe

§21. Przeznaczenie na cele nierolnicze i nieleśne gruntów leśnych stanowiących własności Skarbu Państwa o ogólnej powierzchni 4,798 ha w tym do wyłączenia trwałego 4,6197 ha; czasowego 0,1783 ha, położonych w miejscowości:

1) Owieczki na działkach o numerach ewidencyjnych gruntu 293, 291, 290, 289, 287, 286, 258, 259, 197, 198, 195, 194, 193, 184, 182, 177, 176, 167 i powierzchni 2,6655 ha,

2) Liski na działkach o numerach ewidencyjnych gruntu 32, 10 i powierzchni 1,1088 ha,


3) Klonowa na działkach o numerach ewidencyjnych 687, 688/2, 557, 513, 512 i powierzchni 1,0237 ha, określono na podstawie decyzji Marszałka Województwa Łódzkiego z dnia 6 czerwca 2006 r. (znak: RO.I.6112/16/06).

§22. Przeznaczenie na cele nierolnicze i nieleśne 0,31 ha gruntu leśnego własności Skarbu Państwa będącego we władaniu Gminy Klonowa, wchodzącego w skład działki o numerze ewidencyjnym gruntu 165 w obrębie Owieczki, określono na podstawie prawomocnej decyzji Ministra Środowiska z dnia 19 lipca 2006 r. (znak: DLOPiK-L-on-4791-84/2006/rl).

§23. Przeznaczenie na cele nierolnicze i nieleśne ok. 2,60 ha gruntów leśnych stanowiących własność Skarbu Państwa, pozostających w zarządzie Nadleśnictwa Złoczew, wchodzących w skład oddziałów: 196, 211-214, 218-220, 276 obrębu leśnego Braszewice (działki ewidencyjne: 257, 175, 929 obrębu Owieczki, 1201, 1202 obrębu Klonowa I, 430, 428, 429, 416, 417, 418, 414 obrębu Klonowa II) określono na podstawie prawomocnej decyzji Ministra Środowiska z dnia 19 lipca 2006 r. (znak: ZS-B-2120/122/2006/517).

§24. Uchwała podlega ogłoszeniu w Dzienniku Urzędowym Województwa Łódzkiego.

§25. Uchwała wchodzi w życie po upływie 30 dni od dnia ogłoszenia jej w Dzienniku Urzędowym Województwa Łódzkiego.



Przewodniczący
Rady Gminy
Ryszard Nowak

ZAŁĄCZNIK NR 2 DO UCHWAŁY NR XXVII/198/2006 r.
RADY GMINY w KLONOWEJ
z dnia 20 lipca 2006 r.

ROZSTRZYGNIĘCIE DOTYCZĄCE SPOSOBU ROZPATRYWANIA UWAG ZGŁOSZONYCH
DO PROJEKTU PLANU

Projekt miejscowego planu zagospodarowania przestrzennego dla Gminy Klonowa w zakresie trasy linii elektroenergetycznej 400 kV był wyłożony do publicznego wglądu w dniach od 20 kwietnia 2006 r. do 22 maja 2006 r.

Uwagi do projektu planu można było składać w dniach od 20 kwietnia 2006 r. do 5 czerwca 2006 r. W okresie wyłożenia projektu planu, jak i w terminie 14 dni od dnia zakończenia okresu wyłożenia tj. do dnia 5 czerwca 2006 r. uwag nie wniesiono.



Przewodniczący
Rady Gminy
Ryszard Nowak

ZAŁĄCZNIK NR 3 DO UCHWAŁY NR XXVII/198/2006 r.
RADY GMINY w KLONOWEJ
z dnia 20 lipca 2006 r.

**ROZSTRZYGNIĘCIE DOTYCZĄCE SPOSOBU REALIZACJI I ZASAD
FINANSOWANIA INWESTYCJI Z ZAKRESU INFRASTRUKTURY TECHNICZNEJ,
KTÓRE NALEŻĄ DO ZADAŃ WŁASNYCH GMINY**

Zgodnie z art. 7 ust. 1 ustawy z dnia 8 marca 1990 roku o samorządzie gminnym (t. j. Dz. U. z 2001 r. Nr 142, poz. 1591, z 2002 r. Nr 23, poz. 220, Nr 62, poz. 558, Nr 113, poz. 984, Nr 153, poz. 1271 i Nr 214, poz. 1806, z 2003 r. Nr 80, poz. 717 i Nr 162, poz. 1568, z 2004 r. Nr 102, poz. 1055, Nr 116, poz. 1203 i Nr 167, poz. 1759, z 2005 r. Nr 172, poz. 1441, Nr 175, poz. 1457 oraz z 2006 r. Nr 17, poz. 128) zaspokojenie zbiorowych potrzeb wspólnoty należy do zadań własnych gminy.


W szczególności zadania własne gminy obejmują sprawy:

- ładu przestrzennego, gospodarki nieruchomościami, ochrony środowiska i przyrody oraz gospodarki wodnej;
- gminnych dróg, ulic, mostów, placów oraz organizacji ruchu drogowego;
- wodociągów i zaopatrzenia w wodę, kanalizacji, usuwania i oczyszczania ścieków komunalnych, utrzymania czystości i porządku oraz urządzeń sanitarnych, wysypisk i unieszkodliwiania odpadów komunalnych, zaopatrzenia w energię elektryczną i ciepłą oraz gaz, itp.

W związku z uchwaleniem miejscowego planu zagospodarowania przestrzennego dla Gminy Klonowa w zakresie trasy linii elektroenergetycznej 400 kV wywołane zostaną do realizacji zadania własne gminy dotyczące modernizacji dróg publicznych.

Wynikające z projektu planu miejscowego, gminne inwestycje celu publicznego, związane z realizacją ustaleń planu będą wprowadzone do wieloletniego programu inwestycyjnego, w którym zostaną określone i podane do publicznej wiadomości terminy realizacji tych inwestycji.

Finansowanie inwestycji odbywać się będzie w oparciu o budżet Gminy i z wykorzystaniem środków zewnętrznych: Funduszu Ochrony Środowiska, funduszy strukturalnych Unii Europejskiej w ramach środków udostępnionych w Zintegrowanym Programie Operacyjnym Rozwoju Regionalnego.


Przewodniczący
Rady Gminy
Ryszard Nowak